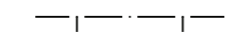
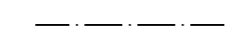



ASEMAKAAVAMERKINNÄT JA -MÄÄRÄYKSET:

AO-33



HUIKA

4899

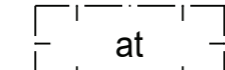
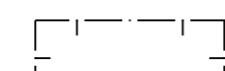


165

150+v35

II

y75%



2ap/as

Yksiasuntoisten erillispientalojen korttelialue.

3 m kaava-alueen rajan ulkopuolella oleva viiva.

Korttelin, korttelinosan ja alueen raja.

Osa-alueen raja.

Poikkiviiva osoittaa rajan sen puolen johon merkintä kohdistuu.

Kaupunginosan nimi.

Korttelin numero.

Sitovan tonttijaon mukaisen tontin raja ja numero.

Rakennusoikeus kerrosalaneliömetreinä.

Lukusarja, jossa ensimmäinen luku ilmoittaa sallitun asunto-kerrosalan neliömetrimäärän ja toinen luku ainoastaan maanpäälliseksi autosuoja- ja taloustilaksi varattavan kerrosalan neliömetrimäärän.

Roomalainen numero osoittaa rakennusten, rakennuksen tai sen osan suurimman sallitun kerrosluvun.

Rakennuksen ylimmässä kerroksessa saa enintään prosenttiluvun osoittaman määrän alemman kerroksen pinta-alasta käyttää kerrosalaan luettavaksi tilaksi. Sen yläpuolelle ei saa rakentaa ullakkoa.

Rakennusala.

Auton säilytyspaikan ja talousrakennuksen rakennusala.

Merkintä osoittaa, kuinka monta autopaikkaa asuntoa kohti on rakennettava.

hule-42(1)

Kiinteistön vettäläpäisemättömillä pinoilla syntyvät hulevedet tulee ensisijaisesti imeyttää tontilla. Mikäli imeyttäminen ei ole mahdollista, tulee vettäläpäisemättömillä pinoilla tulevia hulevesiä viivyttaa tontilla siten, että viivytysrakenteiden mitoitustilavuus on suluisa mainittu kuutiometrimäärä jokaista sataa vettäläpäisemätöntä pintaneliometriä kohden. Viivytysrakenteiden tulee tyhjentyä 12 tunnin kuluessa täyttymisestään ja niissä tulee olla suunniteltu ylivuoto.

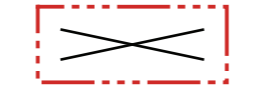
ju-5

Rakennuksen julkisivun pintakäsittelynä tulee käyttää rappautusta tai vaihtoehtoisesti pääasiallisena julkisivu-materiaalina tulee käyttää puuta.

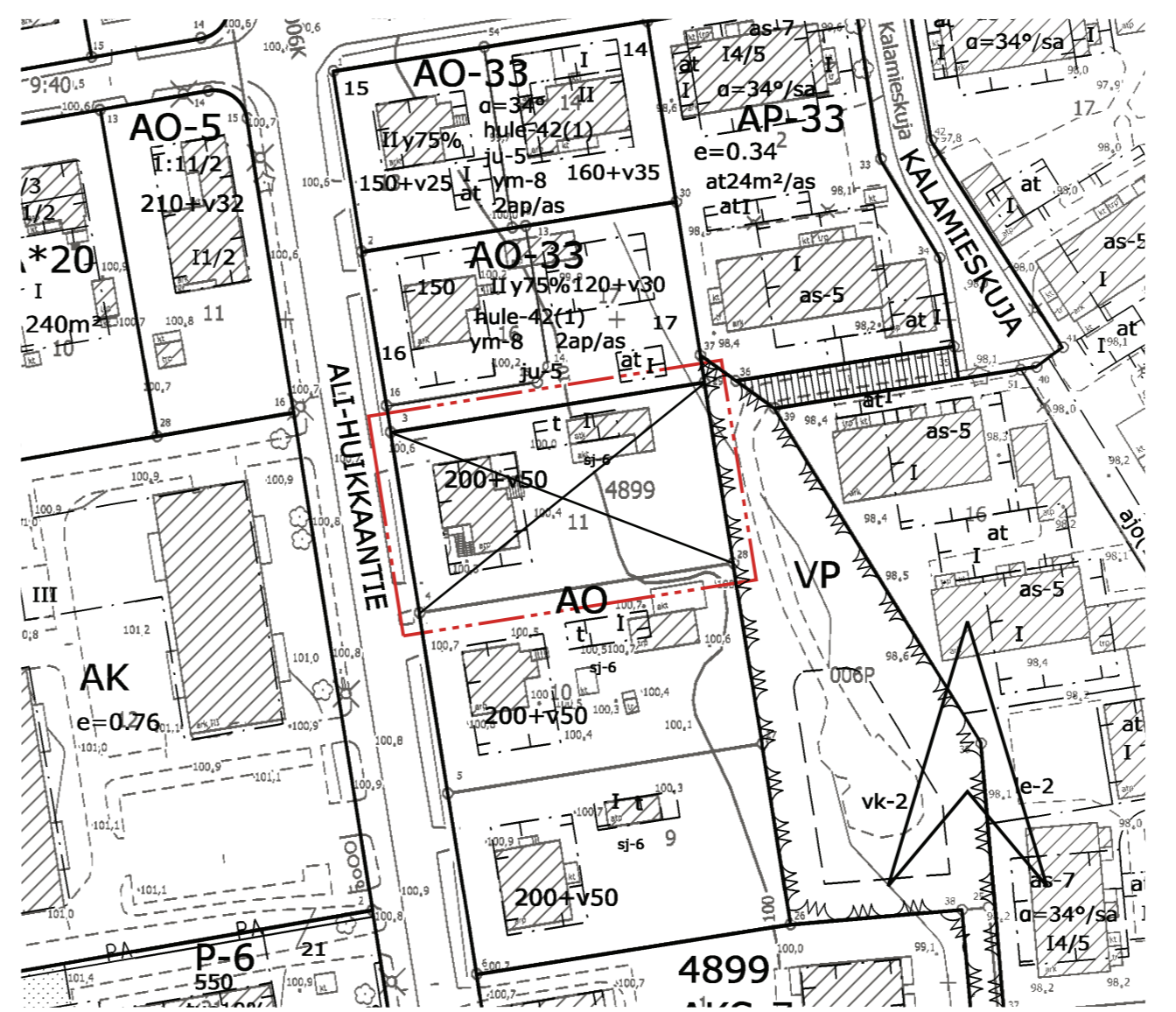
ym-8

Uudisrakennusten sopeutumiseen kaupunginosakokonaisuuteen ja katukuvaan on kiinnitettävä erityistä huomiota.

POISTETTAVA ASEMAKAAVA 1:1000



3 m sen asemakaava-alueen ulkopuolella oleva viiva, jonka sisäpuolelta asemakaavamerkinnät ja -määräykset poistetaan.



TAMPERE

ASEMAKAAVAN MUUTOS

Kaupunginosa: HUIKAS (006)
Kortteli nro: 4899
Tontti nro: 11


ASEMAKAAVAN MUUTOKSELLA JA TONTTIJAOLLA MUODOSTUU

Kaupunginosa: HUIKAS (006)
Kortteli nro: 4899
Tontit nro: 18 ja 19

MUUTETAAN 11.5.1990 VAHVISTETTUA ASEMAKAAVAA NRO 6853.

TÄHÄN ASEMAKAAVAKARTTAAN LIITTYY ASEMAKAAVAN SELOSTUS, HAVAINNEPIIRROS JA TONTTIJAKO.

TÄMÄN ASEMAKAAVAN ALUEELLA TONTTIJAKO NRO 9328 ON LAADITTU SITOVANA JA SE SISÄLTYY ASEMAKAAVAAN.



KAUPUNKIYMPÄRISTÖN PALVELUALUE / PAIKKATIETO		<i>Tiina Vesanta</i>
Asemakaavaehdotus perustuu pohjakarttaan, joka täyttää 1.1.2000 voimaan tulleen kaavoitusmittausasetuksen (1284/1999) vaatimukset.		Tiina Vesanta paikkatietosuunnittelija
Tasokoordinaatti- / korkeusjärjestelmä ETRS-GK24 / N2000		
KAUPUNKIYMPÄRISTÖN SUUNNITTELU / ASEMAKAAVOITUS		
Suunnittelija EVELIINA HEIKKALA, MARJUKKA HUOTARI		
Piirtäjä EH		<i>Elina Karppinen</i>
Pvm. 26.8.2021, tark. 4.10.2021	4.10.2021	Elina Karppinen asemakaavapäällikkö
Asemakaavakartta nro 8869	Yla hyv.	